



# Bericht für Menschen mit Hörbehinderung und gehörlose Menschen



Abbildung 1: „Topographie des Terrors“

## Dokumentationszentrum „Topographie des Terrors“

Anschrift

Dokumentationszentrum „Topographie des Terrors“  
Niederkirchnerstraße 8  
10963 Berlin

Kontaktdaten

Tel.: 030 / 254509-0  
E-Mail: [info@topographie.de](mailto:info@topographie.de)  
Web: [www.topographie.de](http://www.topographie.de)



Das **Dokumentationszentrum „Topographie des Terrors“** wurde am 23. März 2015 durch einen zertifizierten Erheber evaluiert und durch die Prüfstelle mit dem Zertifikat **„barrierefrei für Menschen mit Gehbehinderung und Rollstuhlfahrer“** ausgezeichnet und darf das Kennzeichen von **Juli 2015 bis Juni 2018** führen.

**Alle** mit dem System „Reisen für Alle“ **zertifizierten Betriebe und Orte** erfüllen folgende Kriterien:

- Die Daten und Angaben zur Barrierefreiheit wurden von **externen, speziell geschulten Erhebern** vor Ort erhoben und geprüft. Es handelt sich um keine Selbsteinschätzung des Betriebs.
- Die Daten zur Barrierefreiheit liegen **im Detail** vor und können von Gästen eingesehen werden.
- Mindestens ein Mitarbeiter des Betriebes hat eine **Schulung** zum Thema **„Barrierefreiheit als Komfort- und Qualitätsmerkmal“** besucht.

Die **Informationen zur Barrierefreiheit** finden Sie in insgesamt vier verschiedenen Berichten.

Bei einigen Betrieben kann noch ein fünfter Bericht hinzukommen, in dem sich Informationen für Allergiker und Menschen mit Lebensmittelunverträglichkeiten finden. Bei diesen Angaben handelt es sich um eine Selbsteinschätzung/-auskunft des Betriebes.

Folgende Berichte stehen Ihnen zur Verfügung:

- Bericht für Menschen mit **Gehbehinderung** und **Rollstuhlfahrer**
- Bericht für Menschen mit **Sehbehinderung** und **blinde Menschen**
- Bericht für Menschen mit **Hörbehinderung** und **gehörlose Menschen**
- Bericht für Menschen mit **kognitiven Beeinträchtigungen**
- Information für Allergiker und Menschen mit Lebensmittelunverträglichkeiten (optional)



# Information für Menschen mit Hörbehinderung und gehörlose Menschen

Grundsätzlich werden Daten zur Barrierefreiheit für alle Personengruppen erfasst. Dieser Betrieb erfüllt einige Qualitätskriterien **für Menschen mit Hörbehinderung und gehörlose Menschen**.

Die Qualitätskriterien für die jeweilige Kennzeichnung finden Sie unter [www.reisen-für-alle.de](http://www.reisen-für-alle.de).

Anhand der vorliegenden verlässlichen Informationen können Sie die individuelle Eignung für sich prüfen. Bitte entscheiden Sie selbst, ob die Barrierefreiheit für **Ihre Anforderungen** ausreicht.

## Beschreibung des Betriebes

### Allgemein

- Es gibt eine induktive Höranlage (Kasse, Ausstellung, Auditorium).
- Bei einem akustischen Alarm (z.B. Feueralarm) gibt es kein optisch deutlich wahrnehmbares Blitz- oder Blinksignal.

### Aufzug im Gebäude (Alternative Treppenhaus)

- Ein abgehender Notruf wird akustisch, aber nicht optisch bestätigt.

### Cafeteria (Obergeschoss)

- Es sind neun Tische mit insgesamt 36 Sitzplätzen vorhanden.
- Es gibt Tische, bei denen keine Lampen hängen oder stehen, die das Gesichtsfeld bzw. den Blickkontakt stören.
- Es gibt keine Sitzbereiche mit geringen Umgebungsgeräuschen.

### Gästeführung / Service

- Auf den Internetseiten werden spezielle Informationen für gehörlose Menschen bereitgehalten (u.a. Informationen in Gebärdensprache).
- Es stehen Audioguides und eine Applösung zum Geländerundgang zur Verfügung. Über die App können die Kommentierungen in Gebärdensprache und in einer hörbaren Variante abgerufen werden.

Fotos



Abb. 2: Parkplatz  
(Martin-Gropius-Bau)



Abb.3: Weg vom Parkplatz zum  
Eingangsbereich



Abb. 4: Eingangsbereich  
Niederkirchnerstr. (außen)



Abb. 5: Außenweg zum Gebäude




Abb. 6: Treppe (Eingangsbereich)



Abb. 7: Rampe (Eingangsbereich)




Abb. 6: Eingangstür  
(Rotationstür)



Abb. 7: Eingangstür  
(Automatiktür)



Abb.8: Bedienelemente  
(Automatiktür)



**Abb. 9: Kasse /  
Besuchereinformatio**



**Abb. 10: Schließfächer  
(Kassenbereich)**



**Abb. 11: Ausstellungsbereich**



**Abb. 12: Ausstellungsbereich**



**Abb.13: Ausstellungsbereich**



**Abb. 14: Ausstellungsbereich**



**Abb. 15: Auditorium**



**Abb. 16: Cafeteria**



**Abb. 17: Cafeteria**



Abb. 18: Treppenhaus



Abb. 19: Aufzug



Abb.20: WC



Abb. 21: WC



Abb. 22: Bibliothek



Abb. 23: Rampe zum  
Ausstellungsgraben



Abb. 24: Treppe zum  
Ausstellungsgraben



Abb. 25: Ausstellungsgraben



Abb. 26: Ausstellungsgraben



Abb. 27: Rundweg




Abb. 28: Rundweg



Abb.29: Rundweg



**Abb. 30: Außenweg  
(Abschnitt Autdodrom)**



**Abb. 31: Außenweg  
„Berliner Mauer“**



**Abb.32: Außenweg  
„Berliner Mauer“**



**Abb. 33: Infotafeln Außenwege**



**Abb. 34: Infotafeln Außenwege**



**Abb. 35: Infotafeln Außenwege**